






ÚZEMNÍ PLÁN VELKÁ POLOM



ÚPLNÉ ZNĚNÍ PO ZMĚNĚ Č.2

VÝKRES VEŘEJNĚ PROSPĚŠNÝCH STAVEB, OPATŘENÍ A ASANACÍ

PLOCHY A KORIDORY PRO VEŘEJNĚ PROSPĚŠNÉ STAVBY S MOŽNOSTÍ VYVLASTNĚNÍ

-  KORIDORY SMÍŠENÉ BEZ ROZLIŠENÍ
(PLOCHY PRO STAVBY DOPRAVNÍ A TECHN. INFRASTRUKTURY)
-  PLOCHY A KORIDORY PRO STAVBY TECHNICKÉ INFRASTRUKTURY A
STAVBY KE SNIŽOVÁNÍ OHROŽENÍ ÚZEMÍ ŽIVELNÝMI, NEBO JINÝMI POHROMAMI
-  PLOCHY A KORIDORY PRO STAVBY DOPRAVNÍ INFRASTRUKTURY
-  PLOCHY PRO STAVBY TECHNICKÉ INFRASTRUKTURY KE SNIŽOVÁNÍ OHROŽENÍ
ÚZEMÍ ŽIVELNÝMI, NEBO JINÝMI POHROMAMI
-  PLOCHY PRO STAVBY TECHNICKÉ INFRASTRUKTURY KE SNIŽOVÁNÍ OHROŽENÍ
ÚZEMÍ ŽIVELNÝMI, NEBO JINÝMI POHROMAMI



PLOCHY PRO VEŘEJNĚ PROSPĚŠNÁ OPATŘENÍ S MOŽNOSTÍ VYVLASTNĚNÍ

-  LOKÁLNÍ (MÍSTNÍ) BIODOR, LOKÁLNÍ (MÍSTNÍ) BIOCENTRUM
-  REGIONÁLNÍ BIODOR

PLOCHY PRO VEŘEJNĚ PROSPĚŠNÉ STAVBY, PRO KTERÉ SE UPLATŇUJE PŘEDKUPNÍ PRÁVO

-  PLOCHY PRO STAVBY TECHNICKÉ INFRASTRUKTURY KE SNIŽOVÁNÍ OHROŽENÍ ÚZEMÍ
PŘED ÚČINKY PŘÍVALOVÝCH SRÁŽEK A ÚPRAVU ODTOKOVÝCH POMĚRŮ V ÚZEMÍ


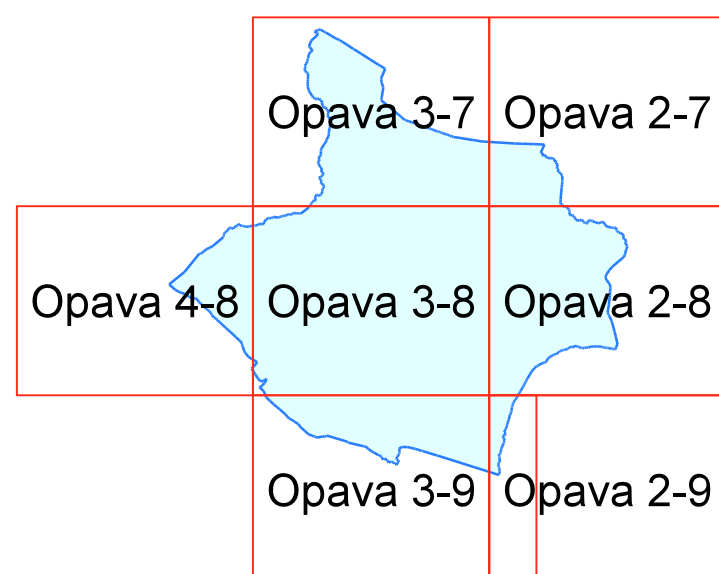
JEVY OSTATNÍ

-  HRANICE OBCE (ŘEŠENÉHO ÚZEMÍ)
-  ČLENĚNÍ KORIDORŮ NA LOGICKÉ CELKY

Poznámky:
TATO LEGENDA JE NEDÍLNOU SOUČÁSTÍ VÝKRESU

Č. I.B.4. VÝKRES VEŘEJNĚ PROSPĚŠNÝCH STAVEB A ASANACÍ

Doplňný polohopis slouží pouze pro tento úkol a je součástí zobrazených jevů územního plánu. Zákres nových jevů byl proveden na základě terénní obchůzky a porovnáním s daty katastrálního úřadu.
Zakreslené doplnění polohopisu je pouze přibližné a informativní a nenahrazuje přesné zaměření katastrálním úřadem.
Jako podklad byla použita katastrální mapa digitalizovaná, kterou poskytla obec Velká Polom.
Souřadnicový systém JTSK.
Výkres se skládá z 6 účelově sestavených mapových listů.



 ING. ARCH. JAROSLAV HALUZA		
Hynaisova 3, OSTRAVA - MARIÁNSKÉ HORY, PSČ 70900, tel. 603 278 373, IČO 44745729		
OBEC	VELKÁ POLOM	ZAK. ČÍSLO DATUM MĚŘITKO ČÍS. VÝKRESU
POŘIZOVATEL	MAGISTRÁT MĚSTA OSTRAVY - ODBOR ÚZEMNÍHO PLÁNOVÁNÍ A STAVEBNÍHO ŘÁDU	
VYPRACOVAL	ING.ARCH.J.HALUZA, UDI MORAVA, S.R.O.,RNDR. L. BUREŠ	
	ING. A. KIMLOVÁ, ARKO - PROJ. KANCELÁŘ S.R.O.	
	DIGITALIZACE : Z. LOJKOVÁ	
		02/2021 1 : 5000 I.B.4.