

ÚZEMNÍ PLÁN VELKÁ POLOM



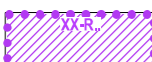

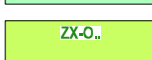

ÚPLNÉ ZNĚNÍ PO ZMĚNĚ Č. 3

I.B.1. ZÁKLADNÍ ČLENĚNÍ ÚZEMÍ


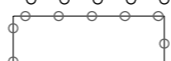
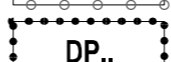
1 : 5 000

LEGENDA



NÁVRH ZMĚN V ŘEŠENÉM ÚZEMÍ

	ZASTAVITELNÉ PLOCHY A KORIDORY S OZNAČENÍM ZPŮSOBU JEJICH VYUŽITÍ (PŘÍSLUŠNÝM KÓDEM V ČERVENÉ BARVĚ)
	PLOCHY PŘESTAVBY S OZNAČENÍM ZPŮSOBU JEJICH VYUŽITÍ (PŘÍSLUŠNÝM KÓDEM V MODRÉ BARVĚ)
	PLOCHY ÚZEMNÍCH REZERV S OZNAČENÍM PROVĚŘOVANÉHO VYUŽITÍ (PŘÍSLUŠNÝM KÓDEM VE FIALOVÉ BARVĚ)
	PLOCHY PARKŮ, HISTORICKÝCH ZAHRAD (ZP)
	PLOCHY ZELENĚ OSTATNÍ A SPECIFICKÉ (ZX)
	PLOCHY KRAJINNÉ ZELENĚ (KZ)

NÁVRH ZMĚN V ŘEŠENÉM ÚZEMÍ

	PLOCHY A KORIDORY, VE KTERÝCH JE PROVĚŘENÍ ZMĚN JEJICH VYUŽITÍ ÚZEMNÍ STUDII PODMÍNKOU PRO ROZHODOVÁNÍ
	VYMEZENÍ ÚZEMÍ, PRO KTERÉ JE ZPRACOVÁNA ÚZEMNÍ STUDIE (VLOŽENÁ DO EVIDENCE ÚZEMNĚ PLÁNOVACÍ ČINNOSTI) JAKO PODMÍNKOU PRO ROZHODOVÁNÍ O ZMĚNÁCH V ÚZEMÍ
	PLOCHY A KORIDORY, VE KTERÝCH JE UZAVŘENÍ DOHODY O PARCELACI PODMÍNKOU PRO ROZHODOVÁNÍ

OSTATNÍ VÝZNAMNÉ JEVY K AKCEPTACI V ÚZEMÍ

	HRANICE OBCE (ŘEŠENÉHO ÚZEMÍ)
	HRANICE ZASTAVĚNÉHO ÚZEMÍ K 1. 8. 2023

Územní plán Velká Polom Změna č. 3

Záznam o účinnosti

Schváleno dne	Č. Usnesení	Nabytí účinnosti
07.02.2024	ZO/2226/9/112	15.03.2024
Vydalo:	Zastupitelstvo obce Velká Polom	
Pořizovatel:	MAGISTRÁT MĚSTA OSTRAVY, Odbor územ. plánování a stavebního řádu, Prokešovo náměstí 8, 729 30 Ostrava	
Oprávněná úřední osoba:	Ing. arch. R. Čajánek- referent státní správy a samosprávy na úseku územního plánování- pořizovatel ÚPD	
Podpis a razítko:		



PROJEKTOVÁ ČINNOST, URBANISMUS, ÚZEMNÍ PLÁNOVÁNÍ, EKOLOGIE, GIS

URBANISTICKÉ STŘEDISKO OSTRAVA, s.r.o.

Spartakovců 6014/3, Ostrava-Poruba, 70800 tel: 596 939 530, 596 939 531

ZODP.PROJEKTANT:	ING.ARCH. HELENA SALVETOVÁ	ZAK. ČÍSLO:	U - 682
ZPRACOVATEL:	ING.ARCH. PAVLA ADAMUSOVÁ		
OBJEDNATEL:	OBEC VELKÁ POLOM	DATUM :	ÚNOR 2024